

Ski-Club Fahrenbach e.V.

Wochenend-Mountainbike-Tour

Freitag 30.09.22, Nachmittag – Sonntag 2.10.22, Nachmittag

Gesamtdistanz: 85,4 km

Fahrdauer: 8 Std. 55 min.

Höhenmeter: 1810 m

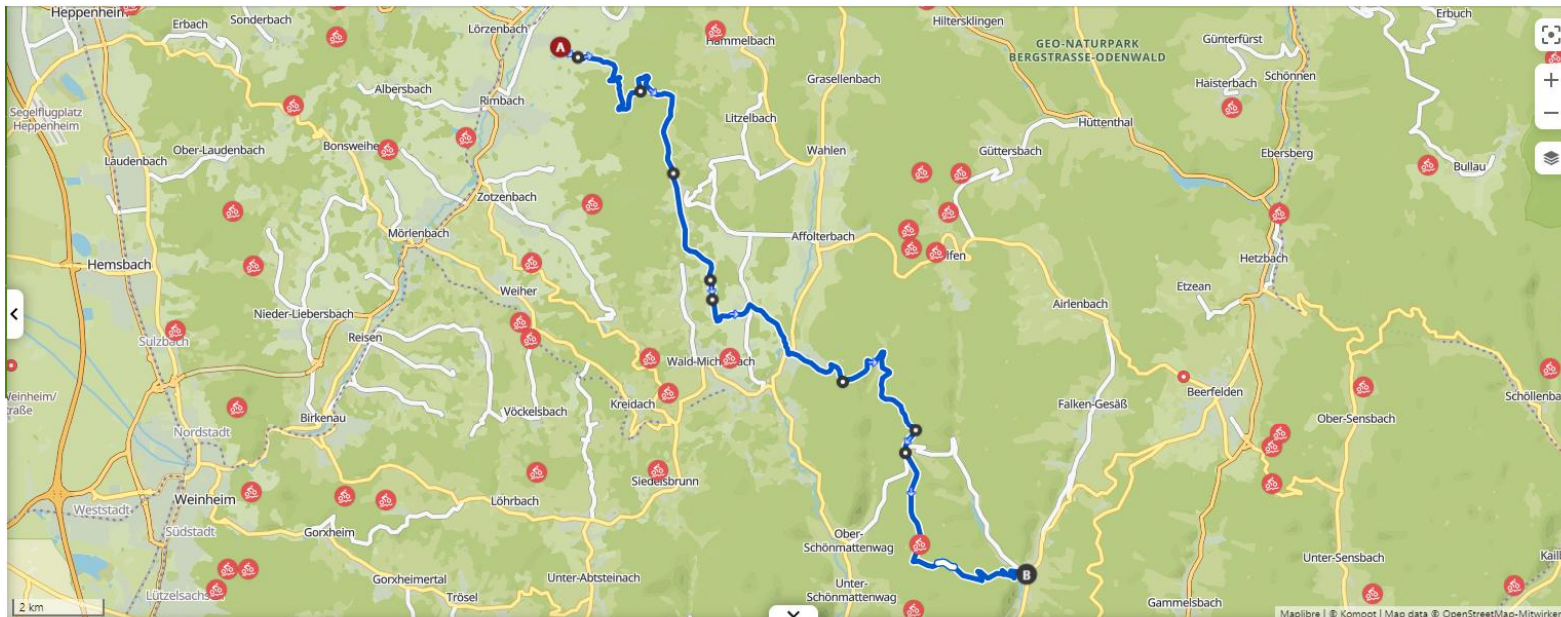
geplant mit komoot

UNRESTRICTED

Tag 1, Freitag

geplante Abfahrt in Fahrenbach ca. 15:00 Uhr

🕒 02:51 ↔ 24,4 km ⌀ 8,6 km/h ↗ 640 m ↘ 620 m

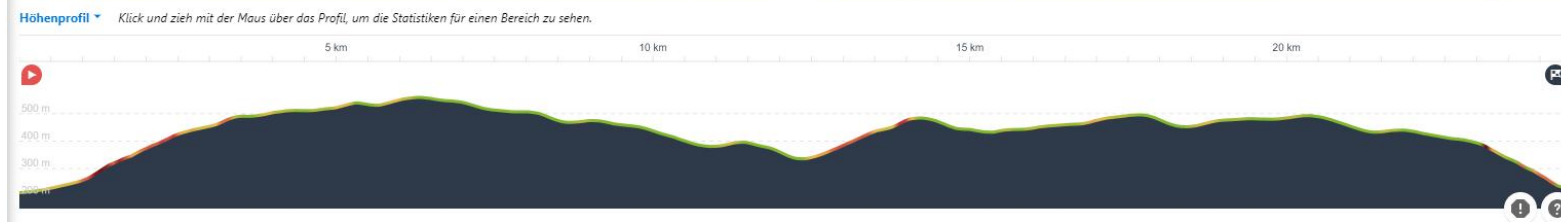


Start:
Fahrenbach,
über die Tromm und
Hartenrod nach Aschbach,
über den Traubenberg vorbei
an Raubach, über den
Geiersberg die Abfahrt nach
Finkenbach

Übernachtung:
Gasthof, Pension - Zur Traube
(max. 10 x Doppelzimmer, 2 x
Einzelzimmer)

WEGTYPEN

- Singletrail: 542 m
- Weg: 18,9 km
- Zufahrtsweg: < 100 m
- Nebenstraße: 1,79 km
- Straße: 3,10 km

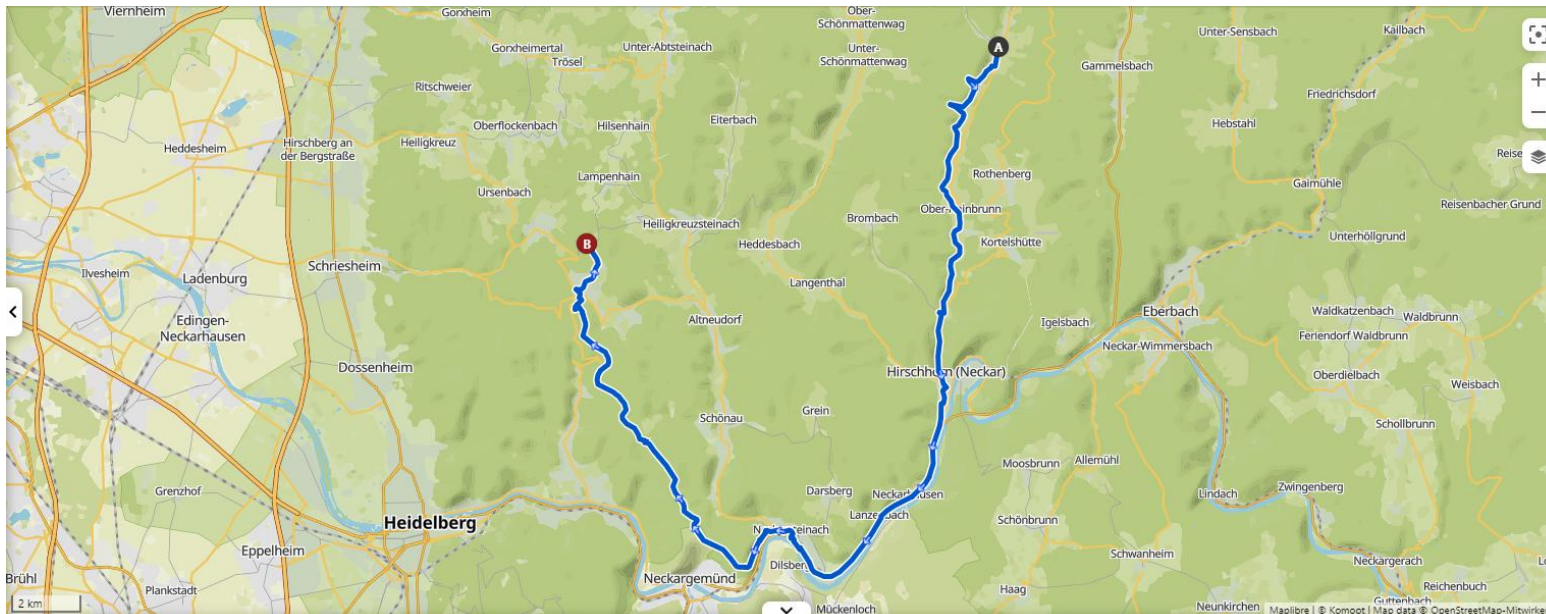


UNRESTRICTED

Tag 2, Samstag

geplante Abfahrt in Finkenbach ca. 9:00 Uhr

🕒 03:41 ↔ 36,4 km ⌀ 9,9 km/h ↗ 730 m ↘ 490 m



UNRESTRICTED

Start:
Finkenbach,
am Finkenbach entlang,
vorbei an Ober- und Unter-
Hainbrunn nach Hirschhorn
an den Neckar, am Neckar
entlang durch Neckarhausen
nach Neckarsteinach, danach
erfolgt der Aufstieg vorbei an
der Burg Schadeck um den
Ochsenkopf, entlang der
Landesgrenze vorbei am
Kammerstein und an Peterstal
zum Telttschikturm auf dem
Schriesheimer Kopf und durch
Wilhelmsfeld zum Kohlhof

Übernachtung:
Naturfreundehaus Kohlhof
(Mehrbettzimmer)

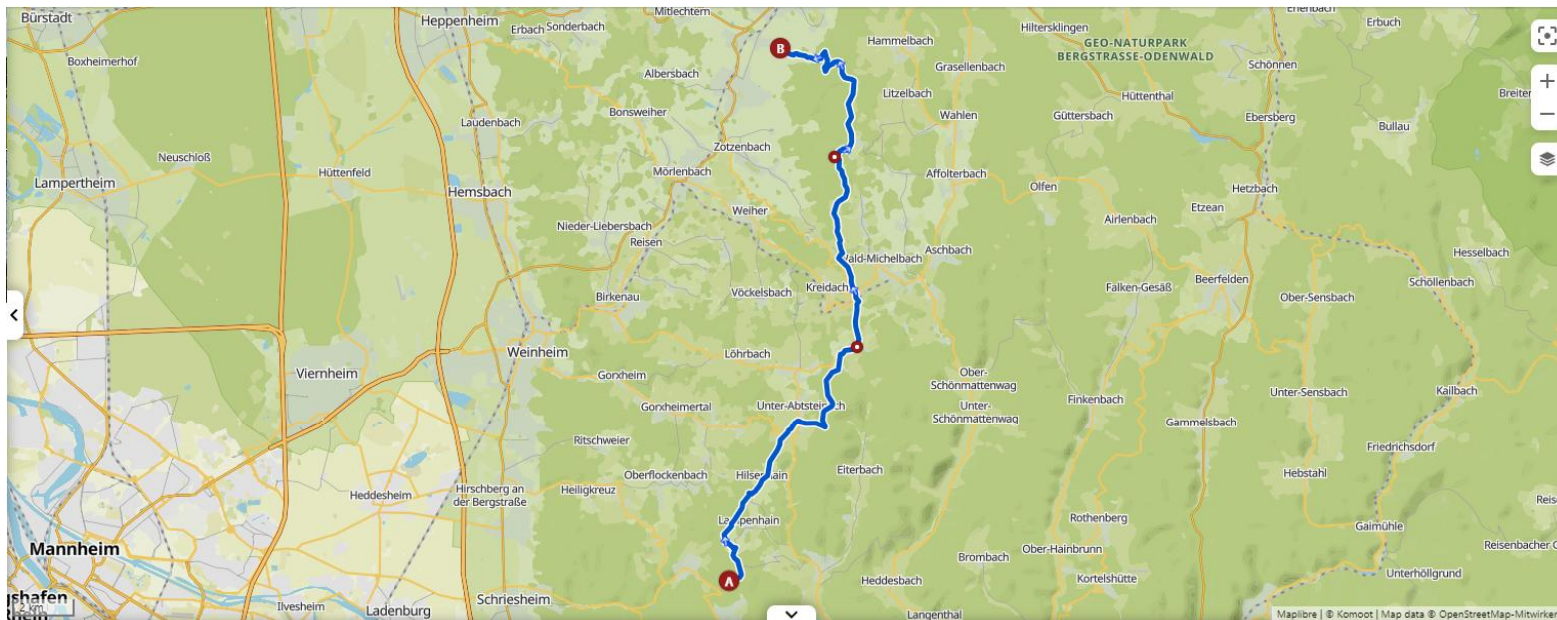
WEGTYPEN

- Singletrail: 2,05 km
- Weg: 20,8 km
- Zufahrtsweg: < 100 m
- Fahrradweg: 3,58 km
- Nebenstraße: 5,64 km
- Straße: 4,12 km
- Bundesstraße: < 100 m

Tag 3, Sonntag

geplante Abfahrt in Wilhelmsfeld ca. 9:00 Uhr, Ankunft in Fahrenbach am frühen Nachmittag

🕒 02:23 ↔ 24,6 km ⌀ 10,3 km/h ↗ 440 m ↘ 710 m



Start:
Wilhelmsfeld,
vorbei an Lampenhain nach
Hilsenhain und Unter-
Absteinach, vorbei am
Hardberg nach Siedelsbrunn,
vorbei an der
Sommerrodelbahn nach
Stallenkandel, vorbei an
Gadern, am neuen Ireneturm
vorbei Richtung Tromm und
dann übers Brandschneiders-
kreuz nachhause nach
Fahrenbach

WEGTYPEN

- Singletrail: 2,06 km
- Weg: 17,4 km
- Fahrradweg: 1,34 km
- Nebenstraße: 1,86 km
- Straße: 1,95 km

UNRESTRICTED